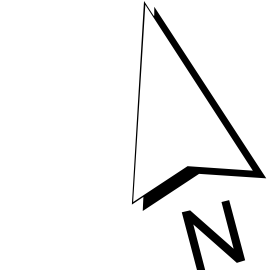
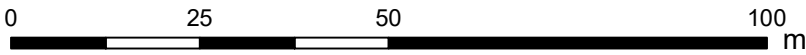


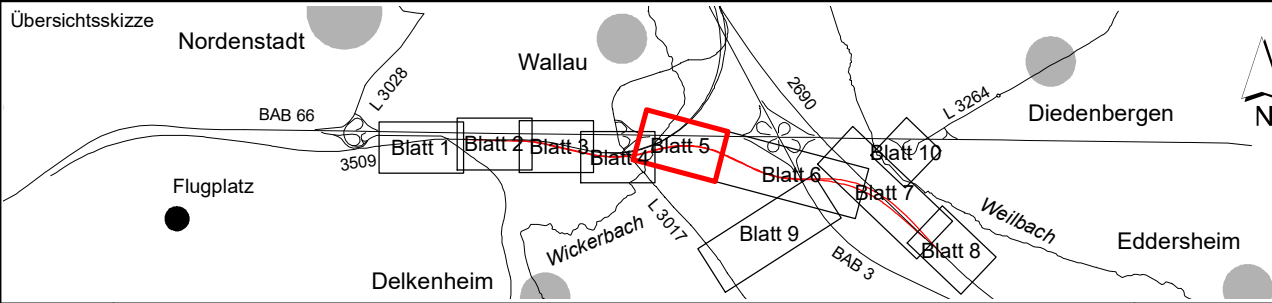
NBS Frankfurt–Mannheim
- Landschaftspflegerischer Begleitplan -
Maßnahmen- und Gestaltungsplan

Legende siehe separates Legendenblatt



Unterlage 14.4.5

Genehmigungsvermerk Eisenbahn Bundesamt



Genehmigungsplanung: Unterlage für eine Entscheidung nach § 18 AEG

Vorhabensträger: DB InfraGO AG Zentrale Adam-Riese-Straße 11 - 13 60327 Frankfurt am Main		Planzeichen intern:	
		Auftrags-Nr.:	
		Datum	Name
		gez. 11 / 2022	b.U.
DB InfraGO AG vertreten durch: DB InfraGO AG Großprojekte RB Mitte I.II-MI-M-W Hahnstraße 49 60528 Frankfurt am Main 31.01.2024 Datum (i. V. C. Buchholz)		bearb. 11 / 2022	PS
		gepr. 11 / 2022	BFB
		Hohensystem:	
		Koordinatensystem:	
Planverfasser: Büro Drecker 31.01.2024 Datum (Peter Drecker)		Ursprungsplan:	
		Blattgröße:	880 x 420
		Maßstab:	1:1.000
		Vorhaben:	

Neubaustrecke Frankfurt - Mannheim
Planfeststellungsabschnitt 0 - Wallauer Spange
Str. 3645 km 0,000 - km 4,135

Lageplan

Landschaftspflegerischer Begleitplan

Maßnahmen- und Gestaltungsplan Blatt 5 von 10
Strecke 3509 km 2,4+86,172 - km 2,1+21,492
Strecke 3645 km 1,4+68,297 - km 2,0+77,172