
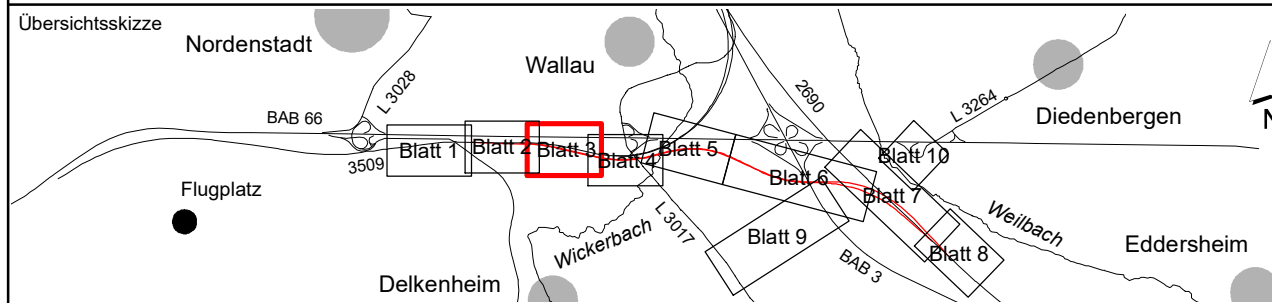


Legende siehe separates Legendenblatt







Unterlage 15.4.3

Genehmigungsvermerk Eisenbahn Bundesamt



0	Ausgangsverfahren Antragsfassung	31.01.2024
Index	Änderungen bzw. Ergänzungen	Planungsstand

Genehmigungsplanung: Unterlage für eine Entscheidung nach § 18 AEG

Vorhabenträgerin: DB InfraGO AG Zentrale Adam-Riese-Straße 11 - 13 60327 Frankfurt am Main		Planzeichen intern: Auftrags-Nr.:	
		Datum	Name
		gez. 11 / 2022	b.u.
		bearb. 11 / 2022	PS
		gepr. 11 / 2022	BFB
DB InfraGO AG vertreten durch: DB InfraGO AG Großprojekte RB Mitte I,II-MI-M-W Hahnstraße 49 60528 Frankfurt am Main		Planverfasser:   FROELICH & SPORBEK UMWELTPLANUNG UND BERATUNG <i>Umweltbewusst. Service</i> Büro Drecker	
		Höhensystem: Koordinatensystem: Ursprungsplan: Blattgröße: 800 x 420 Maßstab: 1:1.000	
31.01.2024 Datum (i. V. C. Buchholz)		31.01.2024 Datum (Peter Drecker)	

Neubaustrecke Frankfurt - Mannheim
Planfeststellungsabschnitt 0 - Wallauer Spange
Str. 3645 km 0,000 - km 4,135

Lageplan

Planinhalt:

Landschaftspflegerischer Begleitplan
Maßnahmen- und Gestaltungsplan Blatt 3 von 10
Strecke 3509 km 3,4+55,766 - km 2,9+60,812
Strecke 3645 km 0,4+84,148 - km 0,9+80,694