
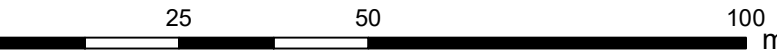


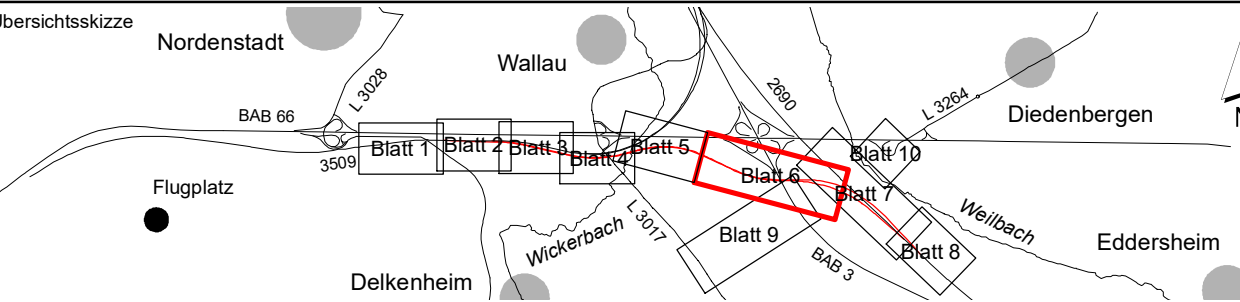
NBS Frankfurt–Mannheim  
- Landschaftspflegerischer Begleitplan -  
Maßnahmen- und Gestaltungsplan

Legende siehe separates Legendenblatt







Unterlage 14.4.6

Genehmigungsvermerk Eisenbahn Bundesamt



0	Ausgangsverfahren Antragsfassung	31.01.2024
Index	Änderungen bzw. Ergänzungen	Planungsstand

Genehmigungsplanung: Unterlage für eine Entscheidung nach § 18 AEG

Vorhabenlänger:				Planzeichen intern:	
DB InfraGO AG Zentrale Adam-Riese-Straße 11 - 13 60327 Frankfurt am Main				Auftrags-Nr.:	
				Datum	Name
				gez. 11 / 2022	b. u.
				beinh. 11 / 2022	PS
				gez. 11 / 2022	BFB
DB InfraGO AG vertreten durch: DB InfraGO AG Großprojekte RB Mitte Ulm-Mannheim Hahnstraße 49 60528 Frankfurt am Main 31.01.2024 Datum (i. V. G. Buchholz)		Planverfasser:  Büro Drecker  FREIWOHLER & SPORBECK Umweltplanung und Beratung 		Höhensystem:	
		31.01.2024 Datum (Peter Drecker)		Koordinatensystem:	
				Ursprungsplan:	
				Blattgröße: 1365 x 420	
				Maßstab: 1:1.000	

Neubaustrecke Frankfurt - Mannheim  
Planfeststellungsabschnitt 0 - Wallauer Spange  
Str. 3645 km 0,000 - km 4,135

Planart:  
Planinhalt:  
Lageplan  
Landschaftspflegerischer Begleitplan  
Maßnahmen- und Gestaltungsplan Blatt 6 von 10  
Strecke 3645 km 2,0+77,172 - km 3,1+00,378