

NBS Frankfurt–Mannheim
- Landschaftspflegerischer Begleitplan -
Maßnahmen (trassenfern)

Liegenschaft Campo Pond / Hanau - Großauheim

Ausgleichs- und Ersatzmaßnahmen

- 038_E - Entwicklung von Ruderalfluren mit offenen Sandbereichen durch Entfernen standortfremder Gehölze und Pflege
- 039_E - Entwicklung naturnaher Hecken (Entfernen standortfremder Gehölze und Neupflanzungen)
- 040_E - Anlage und Entwicklung von Stillgewässern durch Freistellen bzw. Neuanlage von Feuchtbiotopen
- 041_E - Entwicklung von Stillgewässern durch Abdichten von Gewässern gegen das Grundwasser

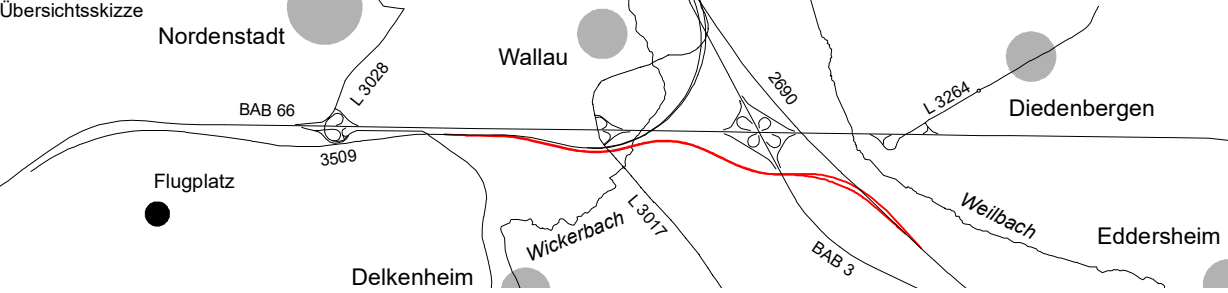
FFH-Gebiet

Planfeststellungsgrenze

0 50 100 200 Meter







Genehmigungsvermerk Eisenbahn Bundesamt



0	Ausgangsverfahren Antragsfassung	31.01.2024
Index	Änderungen bzw. Ergänzungen	Planungsstand

Genehmigungsplanung: Unterlage für eine Entscheidung nach § 18 AEG

Vorhabenträgerin: DB InfraGO AG Zentrale Adam-Riese-Straße 11 - 13 60327 Frankfurt am Main	Planzeichen intern:		
	Auftrags-Nr.:		
		Datum	Name
	gez.	08 / 2022	b.u.
	bearb.	08 / 2022	LPF
	gepr.	08 / 2022	BFB

DB InfraGO AG vertreten durch: DB InfraGO AG Großprojekte RB Mitte I.II-MI-M-W Hahnstraße 49 60528 Frankfurt am Main 31.01.2024 Datum (i. V. C. Buchholz)	  Büro Drecker  FROELICH & SPORBECK UMWELTPLANUNG UND BERATUNG Nachwachsende Energien  31.01.2024 Datum (Peter Drecker)	Höhensystem:
		Koordinatensystem:
		Ursprungsplan:
		Blattgröße: 780 x 297
		Maßstab: 1:2.500

Vorhaben:

Neubaustrecke Frankfurt - Mannheim
Planfeststellungsabschnitt 0 - Wallauer Spange
Str. 3645 km 0,000 - km 4,135

Planart: Lageplan
Planinhalt: Landschaftspflegerischer Begleitplan
Maßnahmen (trassenfern)
Blatt 1 von 1 Campo Pond / Stadt Hanau - Großauheim